

## Servitudes relatives aux chemins de fer

### I - GENERALITES

#### A - Nom officiel de la servitude

Servitudes relatives aux chemins de fer ou servitudes de grande voirie :

- alignement,
- occupation temporaire des terrains en cas de réparation,
- distance à observer pour les plantations et l'élagage des arbres plantés,
- mode d'exploitation des mines, carrières et sablières.

Servitudes spéciales

- constructions,
- excavations,
- dépôt de matières inflammables ou non.

Servitudes de débroussaillage

#### B - Références des textes législatifs qui permettent de l'instituer

- Loi du 15 juillet 1845,
- Décret portant règlement d'administration publique du 11 septembre 1939,
- Code des Mines article 84,
- Code de l'Industrie article 107,
- Code Forestier article 180,
- Loi du 29 décembre 1892 occupation temporaire,
- Décret-loi du 30 octobre 1935 modifié en son article 6 par la loi du 27 octobre 1942 relatif à la servitude de visibilité concernant les voies publiques et les croisements à niveau,
- Décret n° 54.321 du 15 mars 1954 pour l'exploitation des carrières à ciel ouvert,
- Décret n° 59.962 du 31 juillet 1959 fixant les prescriptions spéciales à respecter pour les tirs à la mine aux abords du chemin de fer,
- Loi n° 55.434 du 18 avril 1955 relative aux restrictions apportées à la publicité aux abords des passages à niveau,
- Décret du 14 mars 1964 relatif aux voies communales.

#### C - Acte qui l'a instituée sur le territoire concerné par la R.F.V.

Loi du 15 juillet 1845 sur la police des chemins de fer.

#### D - Service Régional responsable de la servitude

SNCF  
Délégation Territoriale de l'Immobilier Méditerranée  
Pôle Optimisation du Parc Immobilier  
4 rue Léon Gozlan - CS 70014  
13 331 Marseille Cedex 03

## II - PROCEDURE D'INSTITUTION

### A - Procédure

- Application des dispositions de la loi du 15 juillet 1845 sur la police des chemins de fer, qui a institué des servitudes à l'égard des propriétés riveraines de la voie ferrée.
- Sont applicables aux chemins de fer :
  - les lois et règlements sur la grande voirie qui ont pour objet d'assurer la conservation des fossés, talus, haies et ouvrages, le passage des bestiaux et les dépôts de foin et autres objets quelconques (articles 2 et 3 de la loi du 18 juillet 1845),
  - les servitudes spéciales qui font peser des charges particulières sur les propriétés riveraines afin d'assurer le bon fonctionnement du service public qui constituent les communications ferroviaires (article 5 et suivants de la loi du 15 juillet 1845),
  - les lois et règlements sur l'extraction des matériaux nécessaires aux travaux publics (loi du 28 décembre 1892 sur l'occupation temporaire).

- Les servitudes de grande voirie s'appliquent dans des conditions un peu particulières :

#### Alignements :

L'obligation d'alignement s'impose :

- aux riverains de la voie ferrée proprement dite et à ceux des autres dépendances du domaine public ferroviaire telles que gares, cours des gares, et avenues d'accès non classées dans une autre voirie

- elle ne concerne pas les dépendances qui ne font pas partie du domaine public ou seule existe l'obligation éventuelle de bonage à frais communs.

- L'alignement accordé et porté à la connaissance de l'Intéressé par arrêté préfectoral, a pour but essentiel d'assurer le respect des limites du chemin de fer.

L'Administration ne peut par exemple en matière de voirie procéder à des redressements ni bénéficier de la servitude de reculement (Conseil d'Etat ; arrêt FOURRIEYRON 3 Juin 1916).

#### Constructions :

Indépendamment des marges de reculement susceptibles d'être prévues dans les Plans Locaux d'Urbanisme ou au Règlement National d'Urbanisme, aucune construction autre qu'un mur de clôture, ne peut être établie à moins de 2 m de la limite légale du chemin de fer définie par l'article 5 de la loi du 15 juillet 1845.

Il résulte des dispositions précédentes que si les clôtures sont autorisées à la limite réelle du chemin de fer, les constructions doivent être établies en retrait de cette limite réelle dans la cas où celle-ci est située à moins de 2 m de la limite légale.

Cette servitude de reculement ne s'impose qu'aux propriétés riveraines de la voie ferrée proprement dite, qu'il s'agisse d'une voie principale ou d'une voie de garage ou encore de terrains acquis pour la pose d'une nouvelle voie.

Il est par ailleurs rappelé qu'il est interdit aux propriétaires riverains du chemin de fer d'élever sans l'autorisation de la S.N.C.F. des constructions qui en raison de leur implantation, entraîneraient, par application des dispositions d'urbanisme, la création de zones de prospect sur le Domaine Public Ferroviaire.

#### Mines et carrières :

Si les travaux de recherches ou d'exploitation d'une mine sont de nature à compromettre la conservation des voies de communication, il y sera pourvu par le Préfet.

Les cahiers des charges des concessionnaires indiquent que ces derniers doivent obtenir des Préfets des autorisations spéciales, lorsque les travaux doivent être exécutés à proximité des voies de communications. La distance étant déterminée dans chaque cas d'espèce.

### B - Indemnisation

L'obligation de procéder à la suppression de constructions existant au moment de la promulgation de la loi de 1845 ou lors de l'établissement de nouvelles voies ferrées (article 10 de la loi du 15 juillet 1845) ouvre aux propriétaires un droit à indemnité fixe comme en matière d'expropriation.

L'obligation de procéder à la suppression de constructions existant au moment de la promulgation de la loi de 1845 ou lors de l'établissement de nouvelles voies ferrées (article 10) ouvre aux propriétaires un droit à indemnité déterminée par la juridiction administrative, selon les règles prévues en matière de dommages de travaux publics.

L'obligation de débroussaillage, conformément aux termes de l'article 180 du Code Forestier, ouvre aux propriétaires un droit à indemnité. En cas de contestation, l'évaluation en sera faite en dernier ressort par le Tribunal d'Instance.

Une indemnité est due aux concessionnaires de mines établies antérieurement, du fait du dommage permanent résultant de l'impossibilité d'exploiter des richesses minérales dans la zone prohibée.

En dehors des cas énoncés ci-dessus les servitudes applicables aux riverains du chemin de fer n'ouvrent pas droit à indemnité.

#### C - Publicité

En matière d'alignement, délivrance de l'arrêté d'alignement par le Préfet.

### III - EFFETS DE LA SERVITUDE

#### A - Prerogatives de la puissance publique

##### 1°) Prerogatives exercées directement par la puissance publique :

Possibilité pour la S.N.C.F. quand le chemin de fer traverse une zone boisée, d'exécuter à l'intérieur d'une bande de 20 mètres de largeur calculée du bord extérieur de la voie et après en avoir avisé les propriétaires, les travaux de débroussaillage de morts-bols (article 180 du Code Forestier).

##### 2°) Obligations de fait, imposées au propriétaire

- Obligation pour le riverain avant tous travaux de construction de demander la délivrance de son alignement.

- Obligation pour les propriétaires riverains de procéder à l'élagage des plantations situées sur une longueur de 50 mètres de part et d'autre des passages à niveau ainsi que de celles faisant saillie sur la zone ferroviaire après intervention pour ces derniers d'un arrêté préfectoral (loi des 16 et 24 août 1970). Sinon intervention d'office de l'Administration.

- Obligation pour les riverains d'une voie communale au croisement avec une voie ferrée de maintenir, et ce sur une distance de 50 mètres de part et d'autre du centre du passage à niveau, les haies à une hauteur de 1 m au-dessus de l'axe des chaussées et les arbres de haut fût à 3 mètres (Décret du 14 mars 1964 relatif aux voies communales).

- Application aux croisements à niveau non munis de barrières, d'une voie publique et d'une voie ferrée, des dispositions relatives à la servitude de viabilité figurant au décret-loi du 30 octobre 1935 modifié par la loi du 27 octobre 1942.

- Obligation pour les propriétaires, sur ordre de l'Administration, de procéder moyennant indemnité, à la suppression des constructions, plantations, excavations, couverture en chaume, amas de matériaux combustibles ou non existant dans les zones de protection édictées par la loi du 15 juillet 1845 et pour l'avenir lors de l'établissement de nouvelles voies ferrées (article 10 de la loi du 15 juillet 1845).

En cas d'infractions aux prescriptions de la loi du 15 juillet 1845 réprimées comme en matière de grande voirie, les contrevenants sont condamnés par le Juge Administratif à supprimer dans un délai donné, les constructions, plantations, excavations, couvertures, dépôts contraires aux prescriptions, sinon la suppression a lieu d'office aux frais du contrevenant (article 11; alinéas 2 et 3 de la loi du 15 juillet 1845).

## B - Limitation au droit d'utiliser le sol

### 1°) Obligations passives

- Obligation pour les riverains voisins d'un croisement à niveau de supporter les servitudes résultant d'un plan de dégagement établi en application du Décret-Loi du 30 octobre 1935 modifié le 27 octobre 1942 concernant les servitudes de visibilité.
- Interdiction aux riverains de la voie ferrée de procéder à l'édition d'aucune construction autre qu'un mur de clôture dans une distance de 2 mètres d'un chemin de fer. Cette distance est mesurée soit de l'arête supérieure du défilé, soit de l'arête inférieure du talus du remblai, soit du bord extérieur des fossés du chemin et à défaut d'une ligne tracée à 1,50 mètre à partir des rails extérieurs de la voie de fer. L'interdiction ne s'impose qu'aux riverains de la voie ferrée proprement dite et non pas aux dépendances du chemin de fer non pourvus de voies, elle concerne non seulement les maisons d'habitation mais aussi les magasins, hangars, écuries, etc... (article 5 de la loi du 15 juillet 1845).
- Interdiction aux riverains de la voie ferrée de planter des arbres à moins de 6 mètres de la limite de la voie ferrée constatée par un arrêté d'alignement et des haies vives à moins de 2 mètres. Le calcul de la distance est fait d'après les règles énoncées ci-dessus en matière de constructions (application des règles édictées par l'article 5 de la loi du 9 Vendémiaire an XIII).
- Interdiction d'établir des dépôts de pierres ou objets non inflammables pouvant être projetés sur la voie à moins de 5 mètres. Les dépôts effectués le long des remblais sont autorisés lorsque la hauteur du dépôt est inférieure à celle du remblai (article 8 de la loi du 15 juillet 1845).
- Interdiction d'établir des dépôts de matières inflammables et des couvertures en chaume à moins de 20 mètres d'un chemin de fer.
- Interdiction aux riverains d'un chemin de fer qui se trouve en remblai de plus de 3 mètres au-dessus du terrain naturel, de pratiquer des excavations dans une zone de largeur égale à la hauteur verticale du remblai mesurée à partir du pied du talus (article 6 de la loi du 15 juillet 1845).
- Interdiction aux riverains de la voie ferrée de déverser leurs eaux résiduées dans les dépendances de la voie ferrée (article 3 de la loi du 15 juillet 1845).

### 2°) Droits résiduels du propriétaire

Possibilité pour les propriétaires riverains d'obtenir par décision du Ministre chargé des Chemins de Fer, une dérogation à l'interdiction de construire à moins de 2 mètres du chemin de fer, lorsque la sécurité publique, la conservation du chemin de fer et la disposition des lieux le permettent (article 9 de la loi du 15 juillet 1845).

Possibilité pour les propriétaires riverains de constructions antérieures à la loi de 1845 ou existant lors de la construction d'un nouveau chemin de fer, de les entretenir dans l'état où elles se trouvent à cette époque (article 5 de la loi du 15 juillet 1845).

Possibilité pour les propriétaires riverains d'obtenir par décision du Préfet, une dérogation à l'interdiction de planter des arbres (distances ramené de 6 mètres à 2 mètres) et des haies vives (distances ramené de 2 mètres à 0,50 mètre).

Possibilité pour les propriétaires riverains d'exécuter des travaux concernant les mines et carrières, à proximité des voies ferrées à condition d'en avoir obtenu l'autorisation préfectorale déterminant dans chaque cas la distance à observer entre le lieu des travaux et le chemin de fer.

Possibilité pour les propriétaires riverains de pratiquer des excavations, en bordure de voie ferrée en remblai de plus de 3 mètres dans la zone d'une largeur égale à la hauteur verticale du remblai mesurée à partir du pied du talus, à condition d'en avoir obtenu l'autorisation préfectorale délivrée après consultation de la S.N.C.F.

Possibilité pour les propriétaires riverains de procéder à des dépôts d'objets non inflammables, dans la zone prohibée lorsque la sécurité publique, la conservation du chemin de fer et la disposition des lieux le permettent, à condition d'en avoir obtenu l'autorisation du Ministre chargé des Chemins de Fer.

Les dérogations accordées à ce titre, sont toujours révocables (Article 9 de la loi du 15 juillet 1845).

**NOTICE TECHNIQUE**

**pour le report aux P.D.U. des servitudes grevant les propriétés riveraines du chemin de fer**

L'article 3 de la loi du 15 juillet 1845 sur la police des chemins de fer rend applicable aux propriétés riveraines de la voie ferrée, les servitudes prévues par les règlements sur la grande voirie et qui concernent notamment :

- l'alignement,
- l'écoulement des eaux,
- la distance à observer pour les plantations et l'élagage des arbres plantés.

D'autre part, les articles 5 et 6 de ladite loi instituent des servitudes spéciales en ce qui concerne les distances à respecter pour les constructions et les excavations le long de la voie ferrée.

De plus, en application du décret-loi du 30 octobre 1935 modifié par la loi du 27 octobre 1942, des servitudes peuvent grever les propriétés riveraines du chemin de fer en vue d'améliorer la visibilité aux abords des passages à niveau.

*Les distances fixées par la loi du 15 juillet 1845 sont calculées à partir de la limite légale du chemin de fer, laquelle est indépendante de la limite réelle du domaine concédé à la S.N.C.F.*

*Selon l'article 5 de cette loi, la limite légale du chemin de fer est déterminée de la manière suivante :*

- a) *Voie en plate-forme sans fossé : Une ligne idéale tracée à 1,50 m du bord du rail extérieur (figure 1).*

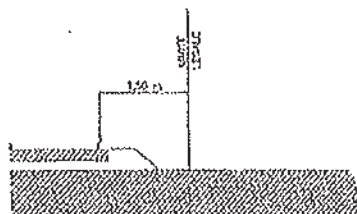


Figure 1

- b) *Voie en plate-forme avec fossé : Le bord extérieur du fossé (figure 2).*

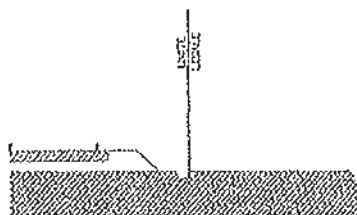


Figure 2

- c) *Voie en remblai : L'arête inférieure du talus de remblai (figure 3) ou le bord extérieur du fossé si cette voie comporte un fossé (figure 4).*

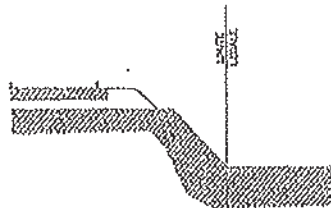


Figure 3

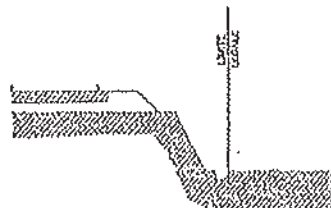


Figure 4

d) Voie en déblai : L'arête supérieure du talus de déblai (figure 5).

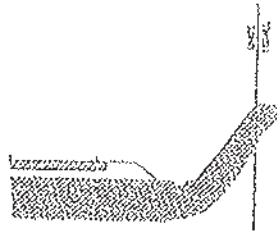


Figure 5

e) Voie posée à flanc de coteau : La limite légale à considérer est constituée par le point extrême des déblais ou remblais effectués pour la construction de la ligne et non la limite du talus naturel (figures 6 et 7).

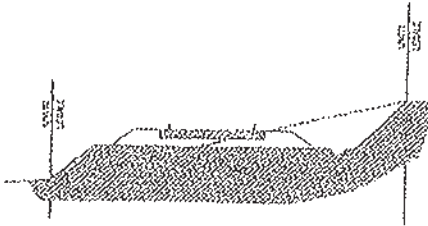


Figure 6

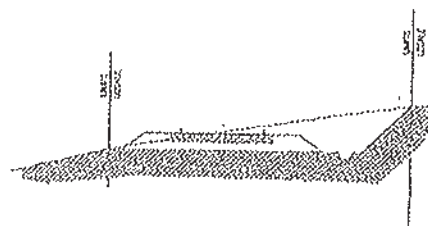


Figure 7

Lorsque le talus est remplacé par un mur de soutènement, la limite légale est, en cas de remblai, le pied et, en cas de déblai, la crête de ce mur (figures 8 et 9).

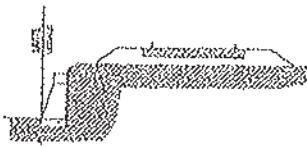


Figure 8

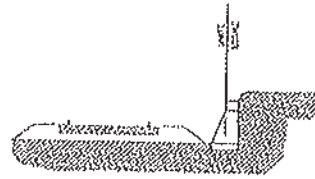


Figure 9

Lorsque le chemin de fer est établi en remblai et que le talus a été rechargé ou modifié par suite d'apport de terre ou d'épuration de ballast, la limite légale pourra être déterminée à partir du pied du talus primitif, à moins toutefois que cet élargissement de plate-forme ne soit destiné à l'établissement prochain de nouvelles voies.

En bordure des lignes à voie unique dont la plate-forme a été acquise pour 2 voies, la limite légale est déterminée en supposant la deuxième voie construite avec ses talus et fossés.

Il est, par ailleurs, fait observer que les servitudes prévues par la loi du 15 juillet 1845 sur la police des chemins de fer n'ouvrent pas droit à l'indemnité.

Enfin, il est rappelé qu'indépendamment des servitudes ci-dessus - dont les conditions d'application vont être maintenant précisées - les propriétaires riverains du chemin de fer doivent se conformer, le cas échéant, aux dispositions de la loi de 1845, concernant les dépôts temporaires et l'exploitation des mines et carrières à proximité des voies ferrées.

### 1 - Alignement :

L'alignement est la procédure par laquelle l'Administration détermine les limites du domaine public ferroviaire.

Tout propriétaire riverain du chemin de fer qui désire élever une construction ou établir une clôture, doit demander l'alignement. Cette obligation s'impose non seulement aux riverains de la voie ferrée proprement dite, mais encore à ceux des autres dépendances du domaine public ferroviaire telles que gares, cours de gares, avenues d'accès, etc...

L'alignement est délivré par arrêté préfectoral. Cet arrêté indique aussi les limites de la zone de servitudes à l'intérieur de laquelle il est interdit, en application de la loi du 15 juillet 1845, d'élever des constructions, d'établir des plantations ou d'effectuer des excavations.

L'alignement ne donne pas aux riverains du chemin de fer les droits qu'il confère le long des voies publiques, dits "alignances de voirie".

Ainsi, aucun accès ne peut être pris sur la voie ferrée.

## 2 - Ecoulement des eaux :

Les riverains du chemin de fer doivent recevoir les eaux naturelles telles que eaux pluviales, de source ou d'infiltration provenant normalement de la voie ferrée ; ils ne doivent rien entreprendre qui serait de nature à gêner leur libre écoulement ou à provoquer leur refoulement dans les emprises ferroviaires.

D'autre part, si les riverains peuvent laisser écouler sur le domaine ferroviaire les eaux naturelles de leurs fonds, dès l'instant qu'ils n'en modifient ni le cours ni le volume, par contre il leur est interdit de déverser leurs eaux usées dans les dépendances du chemin de fer.

## 3 - Plantations :

### a) Arbres à haute tige :

Aucune plantation d'arbres à haute tige ne peut être faite à moins de 6 m de la limite légale du chemin de fer. Toutefois, cette distance peut être ramenée à 2 m par autorisation préfectorale.

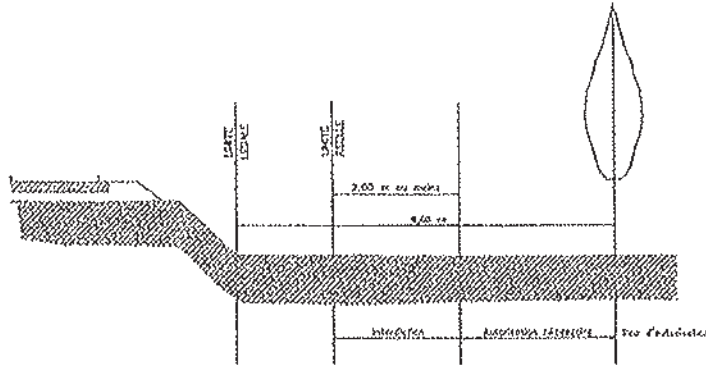


Figure 10

### b) Haies vives :

Elles ne peuvent être plantées à l'extrême limite des propriétés riveraines : une distance de deux mètres de la limite légale doit être observée, sauf dérogation accordée par le Préfet qui peut réduire cette distance jusqu'à 0,50 m.

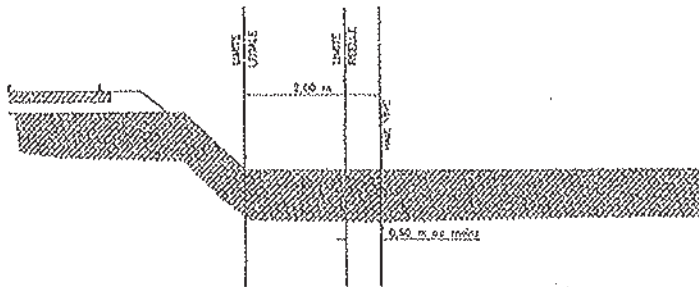


Figure 11

Dans tous les cas, l'application des règles ci-dessus ne doit pas conduire à planter un arbre à moins de 2 m de la limite réelle du chemin de fer et une haie vive à moins de 0,50 m de cette limite.

## 4 - Constructions :

Indépendamment des marges de reculment susceptibles d'être prévues dans les Plans Locaux d'Urbanisme, aucune construction autre qu'un mur de clôture, ne peut être établie à moins de 2 m de la limite légale du chemin de fer.

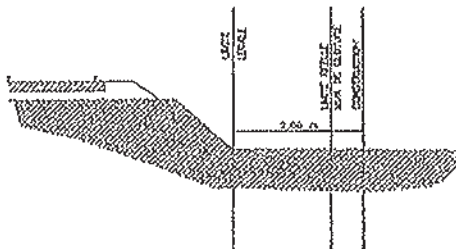


Figure 12

Il résulte des dispositions précédentes que si les clôtures sont autorisées à la limite réelle du chemin de fer, les constructions doivent être établies en retrait de cette limite réelle dans le cas où celle-ci est située à moins de 2 m de la limite légale.

Cette servitude de reculment ne s'impose qu'aux propriétés riveraines de la voie ferrée proprement dite, qu'il s'agisse d'une voie principale ou d'une voie de garage ou encore de terrains acquis pour la pose d'une nouvelle voie.

Il est, par ailleurs, rappelé qu'il est interdit aux propriétaires riverains du chemin de fer d'édifier, sans l'autorisation de la S.N.C.F. des constructions qui, en raison de leur implantation, entraîneraient, par application des dispositions d'urbanisme, la création de zones de prospect sur le domaine public ferroviaire.

### 5 - Excavations :

Aucune excavation ne peut être effectuée en bordure de la voie ferrée lorsque celle-ci se trouve en remblai de plus de 3 m au-dessus du terrain naturel, dans une zone de largeur égale à la hauteur du remblai mesurée à partir du pied du talus.

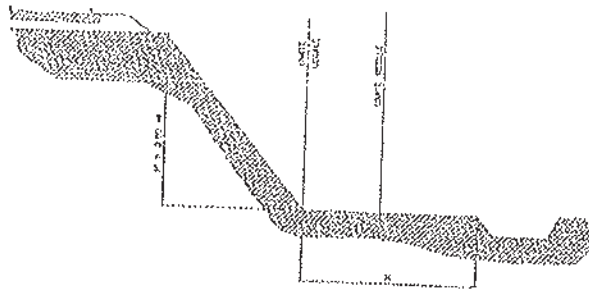


Figure 13

### 6 - Servitudes de visibilité aux abords des passages à niveau :

Les propriétés riveraines ou voisines du croisement à niveau d'une voie publique et d'une voie ferrée sont susceptibles d'être frappées de servitudes de visibilité en application du décret-loi du 30/10/1935, modifié par la loi du 27/10/1942.

Ces servitudes peuvent comporter, suivant les cas :

- l'obligation de supprimer les murs de clôture ou de les remplacer par des grilles, de supprimer les plantations gênantes, de ramener et de tenir le terrain et toute superstructure à un niveau déterminé,
- l'interdiction de bâtir, de placer des clôtures, de remblayer, de planter et de faire des installations au-dessus d'un certain niveau,
- la possibilité, pour l'Administration, d'opérer la réfection des talus, remblais et tous obstacles naturels, de manière à réaliser des conditions de vue satisfaisantes.

Un plan de dégagement soumis à enquête détermine, pour chaque parcelle, la nature des servitudes imposées, lesquelles ouvrent droit à indemnité.

A défaut de plan de dégagement, la Direction Départementale de l'Équipement soumet à la S.N.C.F. pour avis, les demandes de permis de construire intéressant une certaine zone au voisinage des passages à niveau non gardés.

Cette zone est représentée par les hachures sur le croquis ci-dessous (figure 14).

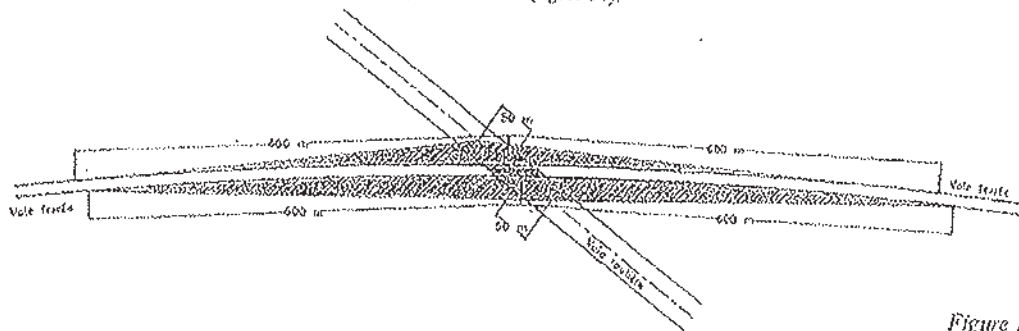


Figure 14